

# Erlebniswelt Wißberg

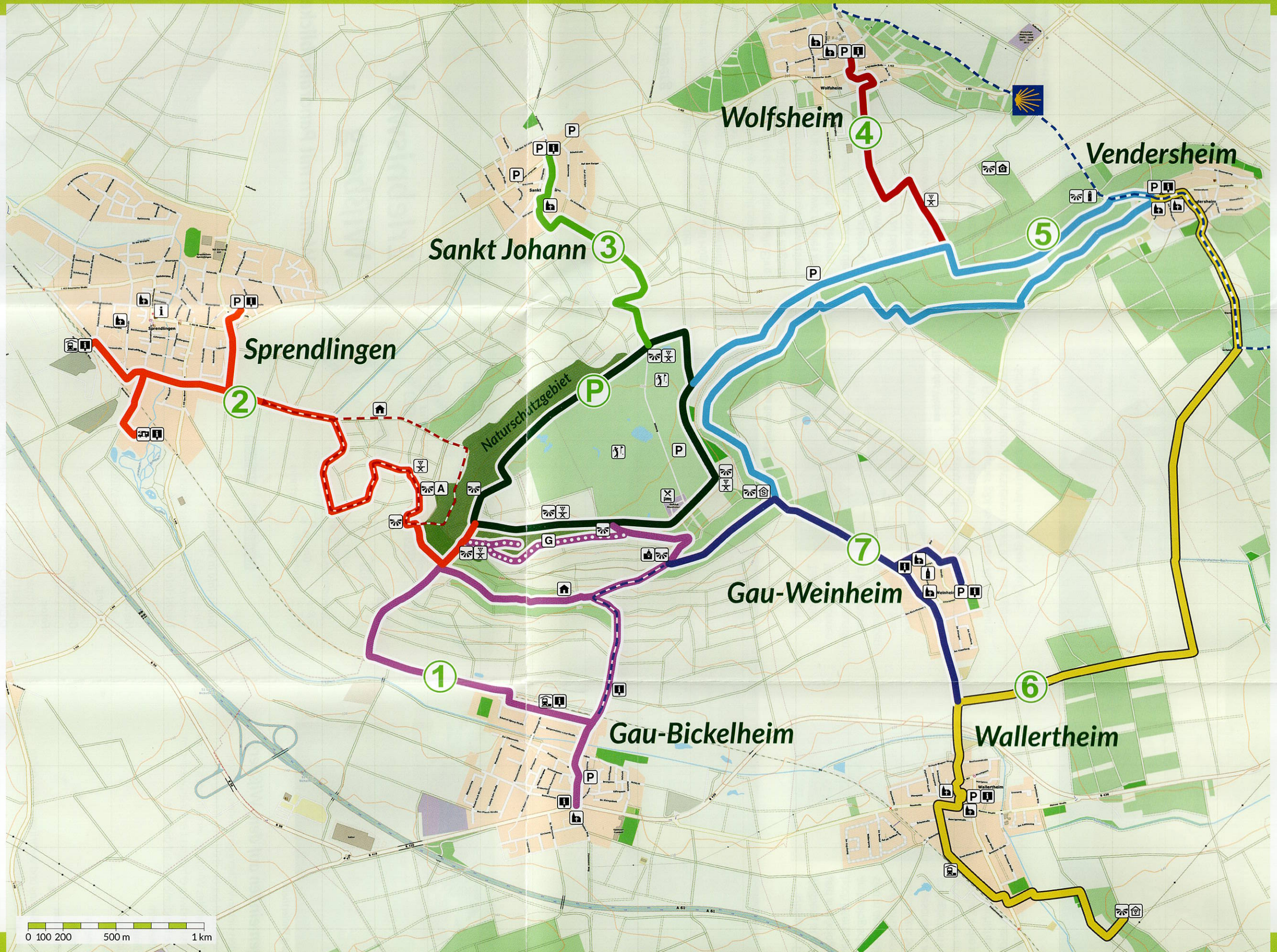
Wanderwege am Wißberg:

- 1  Gau-Bickelheim
- 2  Sprendlingen
- 3  Sankt Johann
- 4  Wolfsheim
- 5  Vendersheim
- 6  Wallertheim
- 7  Gau-Weinheim
- 8  Panoramaweg

- Via Vinea
- Kreuzweg
- Jakobsweg

Legende:

- |   |  |
|---|--|
| <span style="border: 1px solid black; border-radius: 50%; padding: 2px 6px;">P</span> Wanderparkplatz | <span style="border: 1px solid black; padding: 2px;">i</span> Seminarpavillon                |
| <span style="border: 1px solid black; padding: 2px;">i</span> Informationstafel                       | <span style="border: 1px solid black; padding: 2px;">W</span> Weinpavillon „3-Seen-Blick“    |
| <span style="border: 1px solid black; padding: 2px;">A</span> Besonderer Aussichtspunkt               | <span style="border: 1px solid black; padding: 2px;">T</span> Aussichtsturm                  |
| <span style="border: 1px solid black; padding: 2px;">H</span> Schutzhütte                             | <span style="border: 1px solid black; padding: 2px;">G</span> Schutzhütte „Gigser“           |
| <span style="border: 1px solid black; padding: 2px;">W</span> Tisch des Weines                        | <span style="border: 1px solid black; padding: 2px;">A</span> Arena                          |
| <span style="border: 1px solid black; padding: 2px;">B</span> Bahnhof                                 | <span style="border: 1px solid black; padding: 2px;">G</span> Geotop                         |
| <span style="border: 1px solid black; padding: 2px;">W</span> Wohnmobilstellplatz                     | <span style="border: 1px solid black; padding: 2px;">K</span> Kreuzkapelle                   |
| <span style="border: 1px solid black; padding: 2px;">K</span> Kirche                                  | <span style="border: 1px solid black; padding: 2px;">G</span> Gemeindeturm                   |
| <span style="border: 1px solid black; padding: 2px;">G</span> Golfplatz                               | <span style="border: 1px solid black; padding: 2px;">i</span> Tourist-information am Rathaus |
| <span style="border: 1px solid black; padding: 2px;">H</span> Hotel / Restaurant                      |  |





Blick in Richtung Wallertheim

### Ortsgemeinden auf dem Wißberg

Aus den sieben Wißberggemeinden münden nummerierte und gut beschilderte Wanderwege auf dem im Zentrum des Wißbergs verlaufenden Panoramaweg. Als Rundweg ermöglicht er Ihnen wiederum traumhafte Rundumblicke auf die Orte:

- Gau-Bickelheim
- Sprendlingen
- Sankt Johann
- Wolfsheim
- Vendersheim
- Wallertheim
- Gau-Weinheim

Besuchen Sie uns und verbringen eine schöne Zeit bei uns auf dem Wißberg.



Gau-Weinheimer Seminarpavillon



#### Tourist-Info in Wörrstadt:

Pariser Straße 75  
www.woerrstadt.de/tourismus

#### Tourist-Info in Sprendlingen:

St. Johanner Straße 19  
www.sprendlingen-gensingen.de

#### Herausgeber:

Zweckverband „Landraum Wißberg“

#### Planung:

Planungsbüro Hicking, Altenahr

#### Gestaltung:

Dipl.-Designerin Sonja Klippel, Koblenz-Gondorf

#### Fotos:

© Dietmar Böhm, Wörrstadt  
© Robert Dieth, dieth+schröder-fotografie, St. Johann  
© GRAFIKDESIGN & FOTOGRAFIE Antonio Sarnjai, Gau-Bickelheim  
© Christiane Hicking, Altenahr



#### Erlebniswelt Wißberg gefördert durch:

den Europäischen Landwirtschaftsfonds für die Entwicklung des ländlichen Raums (ELER): Hier investiert Europa in die ländlichen Gebiete im Rahmen des rheinland-pfälzischen Entwicklungsprogramms „Agrarwirtschaft, Umweltmaßnahmen, Landentwicklung“ (PAUL)  
Ministerium für Umwelt, Landwirtschaft, Ernährung, Weinbau und Forsten Rheinland-Pfalz

# Erlebniswelt Wißberg

Wandern mit Panoramablicken



## Der Wißberg

Mit rund 270 m über dem Meeresspiegel ist der Wißberg die zweithöchste Erhebung im Wein- und Hügelland Rheinhessen. Sein langgestrecktes Plateau verleiht ihm auch den Namen „Tafelberg“.

Rund um die dortige Golfanlage verläuft ein rund 3,5 km langer Panoramaweg, der seinem Namen alle Ehre macht. Lassen Sie von dort Ihre Blicke in die ganze Region schweifen! Panoramareliefs geben Ihnen an ausgewählten Stellen eine erste Orientierung von dem, was es alles zu


entdecken gibt. Außerdem lohnt es sich, von dort in die Weinorte hinabzusteigen, denn auch die Zuwege haben viel Kultur zu bieten. Auf einem ausgebauten Wanderwegennetz durch Weinberge oder in die malerischen Ortskerne: Sie werden auf viel Historisches und neue Einrichtungen für den Gast stoßen.



Johanniskirche in Sankt Johann



Gau-Bickelheimer Kreuzkapelle



Wißberg aus Richtung Sulzheim



Tisch des Weines


zur Kultur der Umgebung, die sich seit Jahrhunderten dem Wein verschrieben hat.

Für kleine Besucher gibt es ebenfalls Abwechslung. An sogenannten Rallyesteinen könnt Ihr eure eigene Schnitzeljagd gestalten und einiges über die Orte erfahren.



Wallertheimer Weinpavillon „3-Seen-Blick“


An den Tischen des Weines können Sie mit Freunden in kleinen und großen Gruppen ausgiebig Rast machen. Dabei erfahren Sie Wissenswertes



Aussichtsturm Vendersheim

Übrigens: Der Wißberg ist geologisch und archäologisch hoch interessant. Die archäologischen Funde sind in den umliegenden Landesmuseen zu besichtigen. Schautafeln an besonders auffälligen geologischen Formationen geben Ihnen einen kleinen Einblick in die spannende Erdgeschichte.

Und wenn Sie lieber die schöne Aussicht genießen wollen, hätten wir auch das Richtige für Sie.



Sprendlinger Arena